



**Nová zabezpečovací kabelizace - celková délka kabelizace 11m**



---


© 2006 The Authors  
Journal compilation © 2006 Blackwell Publishing Ltd

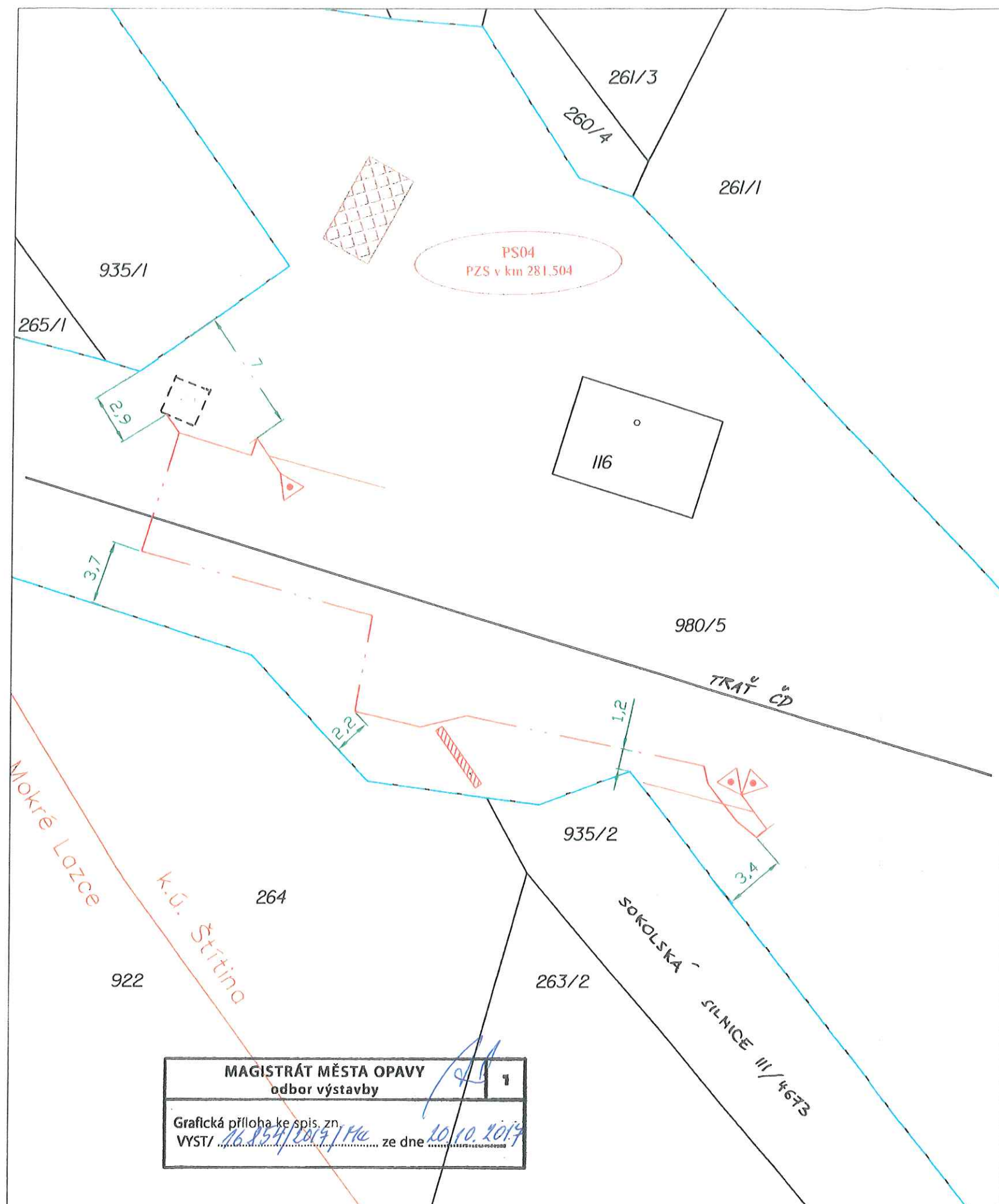


Správa železniční dopravní cesty



**sf di**  
STÁTNÍ FOND DOPRAVNÍ  
INFRASTRUKTURY

INVESTOR STAVBY:	SŽDC s.o., Dlážděná 1003/7, 110 00 Praha 1				
OBJEDNATEL PROJEKTU:	SŽDC s.o., Stavební správa východ, Nerudova 1, 772 58 Olomouc				
 Pracoviště 211 - Ostrava	HIP:	Jaromír Kielor	<i>Kielor</i>	ZAK. ČÍSLO:	SOUPRAVA Č.:
	ODP.PROJ.:	Jaromír Kielor	<i>Kielor</i>	17-065-30-211	
	NAVRHL:	Jaromír Kielor	<i>Kielor</i>	DATUM:	
	KONTROLOVAL:	Mgr. Radek Böhm	<i>RL</i>	07/2017	
STAVBA: Doplnění výstroje přejezdových zabezpečovacích zařízení u PZS v km 270,159 (P7730); km 270,899 (P7731); km 280,442 (P7739); km 281,504 (P7741) a km 282,280 (P7743) na trati Ostrava Svinov - Opava východ				STUPEŇ: <b>PD</b> <b>(DUR)</b>	
ČÁST: <b>Situační výkresy</b>				MĚŘÍTKO: <b>1:200</b>	
VÝKRES: <b>Katastrální situační výkres - km 280,442</b>				ČÁST: <b>C.</b>	PŘÍLOHA: <b>C4-3</b>



## LEGENDA



Nové výstražníky se závorou

Nová zabezpečovací kabelizace - celková délka 60m  
Nová betonová svodidla (CITY BLOK) - 2ks

Stávající reléový domek



Hranice katastrálních území



Hranice pozemkových parcel



Hranice pozemkových parcel - vnitřní kresba



Drážní pozemky (SŽDC, s.o., Česká dráhy, a.s.)



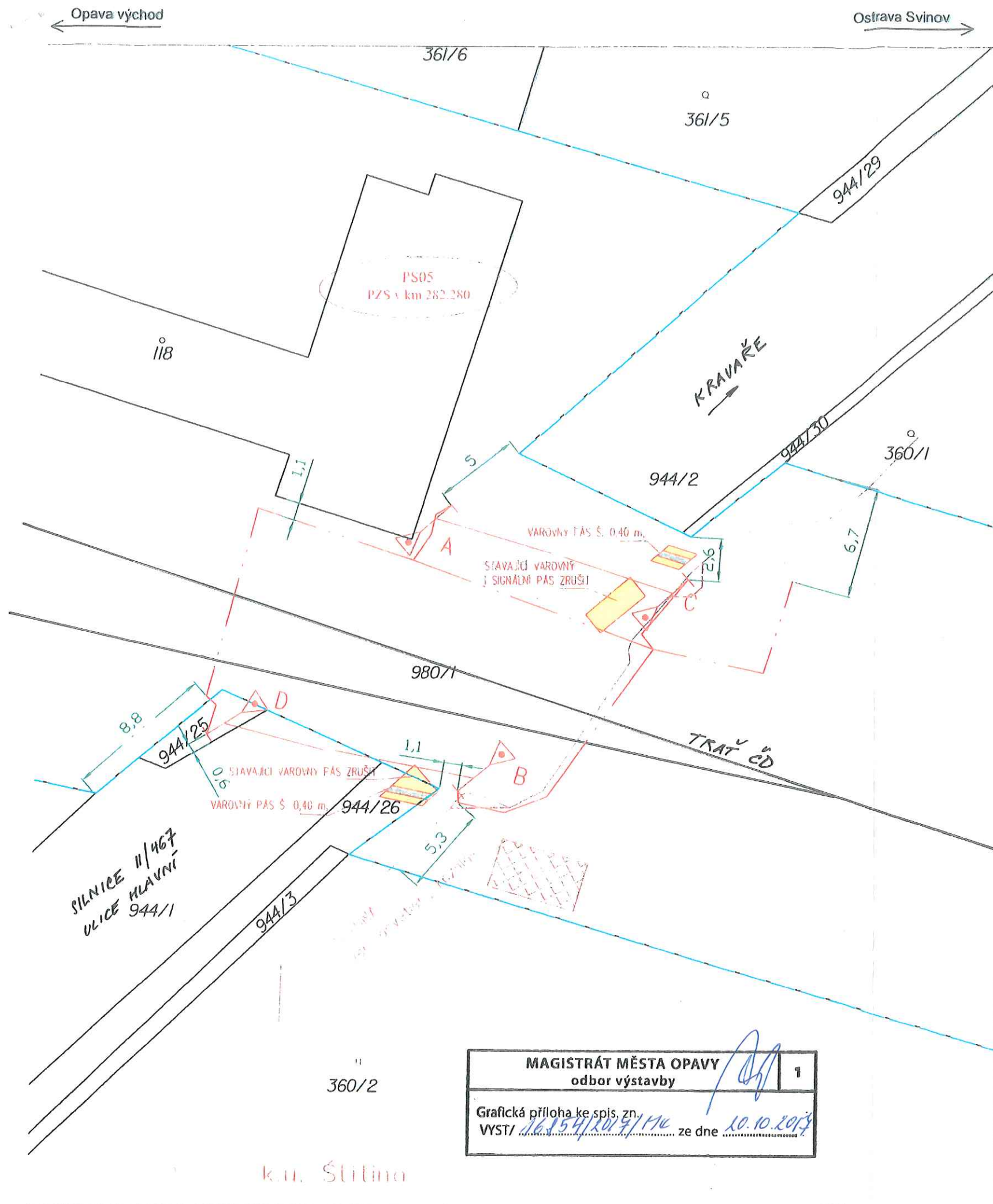
Zařízení staveniště



INVESTOR STAVBY:	SŽDC s.o., Dlážděná 1003/7, 110 00 Praha 1			
OBJEDNATEL PROJEKTU:	SŽDC s.o., Stavební správa východ, Nerudova 1, 772 58 Olomouc			
 Pracoviště 211 - Ostrava	HIP:	Jaromír Kielor	Kielor	ZAK. ČÍSLO:
	ODP.PROJ.:	Jaromír Kielor	Kielor	17-065-30-211
	NAVRHL:	Jaromír Kielor	Kielor	DATUM:
	KONTROLOVAL:	Mgr. Radek Böhlm	Böhlm	07/2017
STAVBA: Doplnění výstroje přejezdových zabezpečovacích zařízení u PZS v km 270,159 (P7730); km 270,899 (P7731); km 280,442 (P7739); km 281,504 (P7741) a km 282,280 (P7743) na trati Ostrava Svinov - Opava východ				STUPEŇ:
ČÁST: Situační výkresy				PD (DUR)
VÝKRES: Katastrální situační výkres - km 281,504				MĚŘÍTKO:
				1:250
				ČÁST:
				C.
				PŘÍLOHA:
				C4-4

MAGISTRÁT MĚSTA OPAVY  
odbor výstavbyGrafická příloha ke spis. zn.  
VYST/ 16.854/2019/Mc ze dne 10.10.2019





# LEGENDA

- Nový výstražník se závorou  
Chodník před závorou bude doplněn o varovné pásy.  
Nová zabezpečovací kabelizace - celková délka 79m
- Stávající reléový domek  
přeložka veřejné osvětlení a rozhlas (trasa přeložky se upřesní při stavbě) - odhadovaná délka 2x4m
- Nový varovný pás  
Rozsah úpravy stávajícího chodníku - betonová dlažba
- Hranice pozemkových parcel  
Hranice pozem. parcel - vnitřní kresba  
Drážní pozemky (SŽDC, s.o., Česká dráhy, a.s.)
- Zařízení staveniště

## STÁVAJÍCÍ SÍTĚ TI:

obec Štítina - veřejné osvětlení a rozhlas



INVESTOR STAVBY:	SŽDC s.o., Dlážďená 1003/7, 110 00 Praha 1				
OBJEDNATEL PROJEKTU:	SŽDC s.o., Stavební správa východ, Nerudova 1, 772 58 Olomouc				
<b>signal</b> PROJEKT Pracoviště 211 - Ostrava	HIP:	Jaromír Kielor	Kielor	ZAK. ČÍSLO:	SOUPRAVA Č.:
	ODP.PROJ.:	Jaromír Kielor	Kielor	17-065-30-211	
	NAVRHL:	Jaromír Kielor	Kielor	DATUM:	
	KONTROLOVAL:	Mgr. Radek Böhm	LR	07/2017	
STAVBA: Doplnění výstroje přejezdových zabezpečovacích zařízení u PZS v km 270,159 (P7730); km 270,899 (P7731); km 280,442 (P7739); km 281,504 (P7741) a km 282,280 (P7743) na trati Ostrava Svinov - Opava východ				STUPEŇ:	PŘÍLOHA:
ČÁST: Situační výkresy				PD (DUR)	
VÝKRES: Katastrální situační výkres - km 282,280				MĚŘÍTKO:	C.
				1:250	
				ČÁST:	C4-5
				C.	

MAGISTRÁT MĚSTA OPAVY odbor výstavby		1
Grafická příloha ke spis. zn. 16.154/2017/MK ze dne 10.10.2017		

km. Štítina